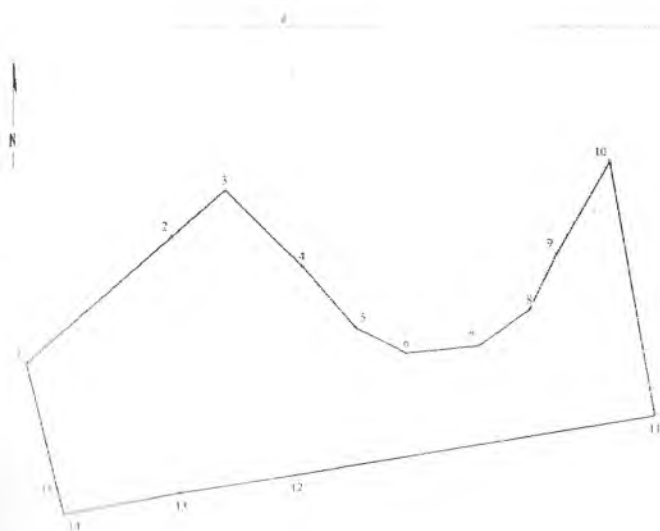
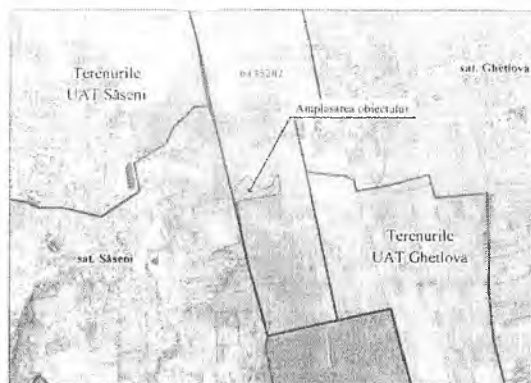


PLANUL GEOMETRIC

Raionul (Municipiul): r-nul Orhei
 Unitatea administrativ - teritorială: com. Ghetlova
 Adresa: extravilan
 Suprafața terenului: 1,7120 ha Cod cadastral: 6435202
 Data executării:



Schema generală



Catalogul coordonatelor

Nr	Direcția X	Direcția Y	Tip pct	Nota	Tip punct	Tip pct
1	248248.09	208229.01	generale	1-1	23.03	generale
2	248297.62	208286.16	generale	2-3	23.06	generale
3	248315.69	208306.97	generale	3-4	23.11	generale
4	248286.12	208337.09	generale	4-5	11.14	generale
5	248262.03	208357.90	generale	5-6	22.01	generale
6	248252.17	208377.61	generale	6-7	28.61	generale
7	248254.91	208406.08	generale	7-8	24.47	generale
8	248269.15	208425.80	generale	8-9	24.98	generale
9	248291.60	208436.75	generale	9-10	40.93	generale
10	248327.02	208457.26	generale	10-11	100.96	generale
11	248227.66	208475.13	generale	11-12	142.40	generale
12	248204.29	208334.66	generale	12-13	45.57	generale
13	248197.14	208289.65	generale	13-14	46.82	generale
14	248188.88	208243.57	generale	14-15	10.32	generale

Caracteristicile tehnice ale bunului imobil

Nr. cadastral	Tipul Bunului Imobil	Modul de Folosința	Categoria de destinație	Domeniul proprietății	Suprafața
6435202	teren	fondul forestier	V-terenurile fondului silvic	public	1,7120 ha

Caracteristicile tehnice ale bunului imobil

Coordonat:

Primarul com. Ghetlova

Specialistul pentru reglementarea regimului
 funciar al primăriei

Șeful Serviciului Relații Funciare și Cadastru
 al Consiliului Raional Orhei



G. Filimon

I. Timuș

E. Troianovschi

Scara: 1:2000

Sistemul de coordonate: MOLREF 99

Coordonata unghiurilor (clasificatorului): 107

Titluri de drept asupra terenurilor adiacente:

1. Terenul nr. 10 - proprietate publică a Statului (I.S. "Intreprinderea pentru Soluționarea Orhei");


2. Terenul nr. 11 - terenurile proprietate publică a UAT (primăria com. Ghetlova);

3. Terenul nr. 12 - terenurile proprietate publică a UAT (primăria com. Săseni).

Agenția Relații Funciare și Cadastru a Republicii Moldova		Lucrări cadastrale de delimitare în mod selectiv cu stabilirea a hotarelor terenului proprietate publică a UAT Ghetlova, r-nul Orhei		
I.S. "Institutul de Proiectări pentru Organizarea Teritoriului"				
Vicedirector	V. Manalachi	Poziția	Foi	Scara
Șeful gr. RRF nr. 2	V. Dubceac	1	1	1:2000
Inginer Cadastral Certificat CI-02/10	V. Dubceac	Anul		
Executant	S. Dulgher	2018		
Planul Geometric		Licența A MMH B34902		
		UAT Ghetlova, r-nul Orhei Zona cadastrală:		

PLANUL GEOMETRIC

Raionul (Municipiul): r-nul Orhei
 Unitatea administrativ - teritorială: com. Ghetlova
 Adresa: extravilan
 Suprafața terenului: 2,5516 ha Cod cadastral: 6435202
 Data executării:



Schema generală



Catalogul coordonatelor

Nr	Direcția X	Direcția Y	Tip pnt	Coordonata X	Coordonata Y	Tip pnt
1	248657.32	208130.62	generale	1.3	0.00	generale
2	248653.21	208146.17	generale	1.3	63.31	generale
3	248639.59	208210.06	generale	3.4	7.31	generale
4	248637.36	208237.68	generale	4.5	67.15	generale
5	248630.55	208299.46	generale	5.6	11.11	generale
6	248625.11	208342.74	generale	6.7	10.01	generale
7	248614.52	208371.32	generale	7-8	26.77	generale
8	248620.85	208397.33	generale	8-9	15.27	generale
9	248622.74	208412.48	generale	9-10	15.26	generale
10	248622.32	208427.74	generale	10-11	19.53	generale
11	248610.41	208412.51	generale	11-12	7.66	generale
12	248604.31	208407.87	generale	12-13	6.87	generale
13	248597.88	208405.47	generale	13-14	33.85	generale
14	248564.22	208409.09	generale	14-15	18.62	generale
15	248526.61	208417.83	generale	15-16	25.84	generale
16	248535.27	208393.49	generale	16-17	22.30	generale
17	248544.58	208373.23	generale	17-18	27.39	generale
18	248545.13	208345.85	generale	18-19	20.38	generale
19	248542.94	208325.59	generale	19-20	49.31	generale
20	248544.58	208276.30	generale	20-21	30.74	generale
21	248546.77	208245.64	generale	21-22	5.00	generale
22	248547.56	208240.70	generale	22-23	2.99	generale
23	248549.85	208238.79	generale	23-24	30.68	generale
24	248532.01	208213.83	generale	24-25	43.79	generale
25	248510.02	208175.97	generale	25-26	10.79	generale
26	248506.40	208165.81	generale	26-27	104.52	generale
27	248507.92	208146.97	generale	27-1	50.47	generale

Caracteristicile tehnice ale bunului imobil

Nr. cadastral	Tipul Bunului Imobil	Modal de folosință	Categoria de destinație	Domeniul proprietății	Suprafața
6435202	teren	fondul forestier	V terenurile fondului silvic	public	2,5516 ha

Coordonat:

Primarul com. Ghetlova

Specialistul pentru reglementarea regimului funciar al primăriei

Șeful Serviciului Relații Funciare și Cadastru al Consiliului Raional Orhei



[Handwritten signatures]

G. Filimon

I. Timuș

E. Troianovschi

Scara: 1:2000
 Sistemul de coordonate: MOLDREF-99
 Proiecția cartografică (astrolabului): 107

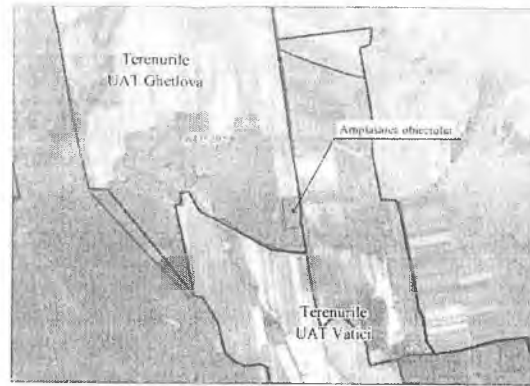
Statutul dreptului asupra terenurilor adiacente:
 1) Terenul este în posesia proprietății publice a UAT (primăria com. Ghetlova);
 2) Terenul este în posesia proprietății publice a Statului (I.S. "Întreprinderea pentru Silvicultură Orhei");
 3) Terenul este în posesia proprietății publice a UAT (primăria com. Ghetlova);
 4) Terenul este în posesia proprietății publice a UAT (primăria com. Săseni)

Agenția Relații Funciare și Cadastru a Republicii Moldova I.S. "Institutul de Protecție pentru Organizarea Teritoriului"		Lucrări cadastrale de delimitare în mod selectiv cu stabilire a hotarelor terenului proprietate publică a UAT Ghetlova, r-nul Orhei	
Vice-direcțor Șeful pr. BRPF nr. 2 Inginer Cadastral Certificat CI-0236 Executor	V. Monalachi V. Dubecac V. Dubecac V. Duigher	Planul Geometric Licența A/M/11/034902	Foaia Fol. Scara Anul 1 1 1.2000 2018 U-AT Ghetlova, r-nul Orhei Luna cadastrală:

PLANUL GEOMETRIC

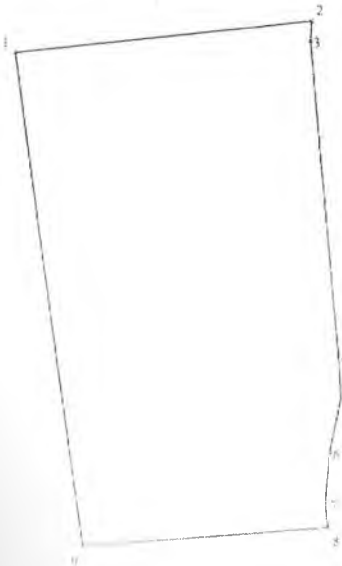
Raionul (Municipiul): r-nul Orhei
 Unitatea administrativ - teritorială: com. Ghetlova
 Adresa: extravilan
 Suprafața terenului: 1,2057 ha Cod cadastral: 6435205
 Data executării:

Schema generală



Catalogul coordonatelor

Nr	Direcția X	Direcția Y	Tip per	Parametrii liniei		
				Unghi	Distanța	Tip lin
1	24544.64	212398.46	generale	1-2	6.79	generale
2	245854.08	212485.24	generale	2-3	8.89	generale
3	245848.20	212484.95	generale	3-4	92.63	generale
4	245755.96	212493.71	generale	4-5	12.36	generale
5	245743.66	212494.45	generale	5-6	13.98	generale
6	245727.64	212491.29	generale	6-7	15.06	generale
7	245712.34	212489.94	generale	7-8	6.81	generale
8	245705.59	212490.80	generale	8-9	72.39	generale
9	245699.99	212418.63	generale	9-1	146.05	generale



Caracteristicile tehnice ale bunului imobil

Nr. cadastral	Tipul Bunului Imobil	Modul de Folosința	Categoria de destinație	Domeniul proprietății	Suprafața
6435205	teren	fondul forestier	V-terenurile fondului silvic	public	1,2057 ha

Coordonat:

Primarul com. Ghetlova

Specialistul pentru reglementarea regimului
 funciar al primăriei

Șeful Serviciului Relații Funciare și Cadastru
 al Consiliului Raional Orhei



G. Filimon
 G. Filimon

I. Timuș
 I. Timuș

E. Troianovschi
 E. Troianovschi

Planșă 1/1000
 Scara de reprezentare: MOLDREF 99
 Numărul planșei cadastrului: 107

Terenurile adiacente:

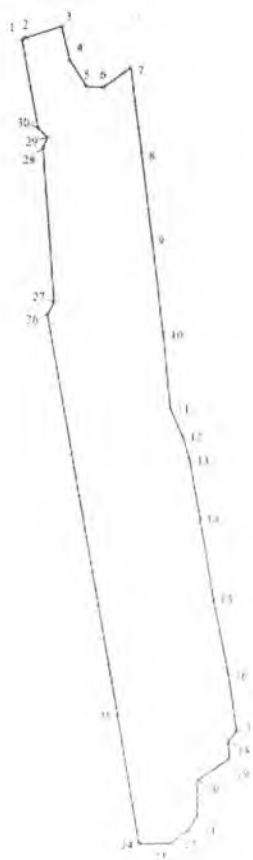
Terenul nr. 1, suprafața: 20,0000 ha, proprietate publică a UAT (primăria com. Ghetlova);

Terenul nr. 2, suprafața: 10,0000 ha, proprietate publică a Statului (I.S. "Întreprinderea pentru Silvicultură Orhei").

Agenția Relații Funciare și Cadastru a Republicii Moldova		Lucrări cadastrale de delimitare în mod selectiv cu stabilirea hotarelor terenului proprietate publică a UAT Ghetlova, r-nul Orhei	
Î.S. "Institutul de Proiecționare pentru Organizarea Teritoriului"			
Vice-direcțor Șeful gr. RRPF nr. 2 Inginer Cadastral Certificat CI-0230 Executant	V. Manușachi V. Dabuc V. Dabuc S. Dulgher	Planul Geometric Licența AMMII 054902	Foia 1 Foia 1 Scara 1:1500 Anul 2018 UAT Ghetlova, r-nul Orhei Zona cadastrală nr. 107 6435205

PLANUL GEOMETRIC

Raionul (Municipiul): r-nul Orhei
 Unitatea administrativ - teritorială: com. Ghetlova
 Adresa: extravilan
 Suprafața terenului: 7.8713 ha Cod cadastral: 6435107
 Data executării:



Schema generală



Catalogul coordonatelor

Nr	Direcția X	Direcția Y	Tip_poi
1	251226.55	207882.20	generale
2	251221.95	207886.42	generale
3	251333.22	207921.10	generale
4	251299.88	207928.61	generale
5	251274.10	207945.11	generale
6	251273.22	207961.24	generale
7	251282.10	207988.47	generale
8	251268.37	207998.77	generale
9	251125.94	208008.87	generale
10	251033.75	208019.64	generale
11	250959.90	208026.39	generale
12	250932.21	208038.56	generale
13	250909.66	208045.18	generale
14	250851.60	208055.26	generale
15	250773.60	208067.87	generale
16	250698.73	208082.49	generale
17	250643.44	208090.97	generale
18	250633.17	208082.27	generale
19	250616.63	208083.29	generale
20	250595.85	208051.98	generale
21	250561.61	208052.27	generale
22	250547.85	208044.15	generale
23	250534.34	208025.05	generale
24	250534.08	207994.65	generale
25	250639.45	207973.91	generale
26	251082.58	207966.34	generale
27	251065.29	207912.45	generale
28	251214.70	207962.63	generale
29	251224.80	207906.79	generale
30	251243.86	207848.74	generale

Parametrii bunului

Identi	Destinția	Tip_bun
1-3	1.13	generale
2-3	16.16	generale
3-4	14.17	generale
4-5	10.61	generale
5-6	16.13	generale
6-7	11.14	generale
7-8	14.16	generale
8-9	13.04	generale
9-10	12.82	generale
10-11	14.16	generale
11-12	16.25	generale
12-13	23.50	generale
13-14	58.93	generale
14-15	79.01	generale
15-16	76.28	generale
16-17	55.92	generale
17-18	13.40	generale
18-19	16.57	generale
19-20	17.58	generale
20-21	14.24	generale
21-22	15.97	generale
22-23	23.45	generale
23-24	10.40	generale
24-25	127.07	generale
25-26	196.89	generale
26-27	14.34	generale
27-28	149.77	generale
28-29	10.92	generale
29-30	12.55	generale
30-1	88.13	generale

Caracteristicile tehnice ale bunului imobil

Nr. cadastral	Tipul Bunului Imobil	Modul de folosință	Categoria de destinație	Denumirea proprietății	Suprafața
6435107	teren	fundul forestier	V-terenurile fondului silvic	public	7.8713 ha

Coordonat:

Primarul com. Ghetlova

Specialistul pentru reglementarea regimului
 funciar al primăriei

Șeful Serviciului Relații Funciare și Cadastru
 al Consiliului Raional Orhei



G. Filimon

I. Timuș

E. Troianovschi

Scara 1:5000

Sistemul de coordonate: MOLDFEF 99

CodColect (conform clasificatorului) 107

Titlul de drept asupra terenurilor adiacente:

- de la 1 pînă la 7 - terenurile proprietate publică a Statului (I.S. "Întreprinderea pentru Silvicultură Orhei");
- de la 7 pînă la 17 - terenurile proprietate publică a UAT (primăria com. Ghetlova);
- de la 17 pînă la 24 - terenurile proprietate publică a Statului (I.S. "Întreprinderea pentru Silvicultură Orhei");
- de la 24 pînă la 26 - terenurile proprietate publică a UAT (primăria com. Săseni);
- de la 26 pînă la 28 - terenurile proprietate publică a UAT (primăria com. Ghetlova);
- de la 28 pînă la 30 - terenurile proprietate privată (nr. cat. 281010506);
- de la 30 pînă la 1 - terenurile proprietate publică a UAT (primăria com. Ghetlova)

Agenția Relații Funciare și Cadastru a Republicii Moldova		Încerări cadastrale de delimitare în mod selectiv cu stabilire a hotarelor terenurilor proprietate publică a UAT Ghetlova, r-nul Orhei									
I.S. "Institutul de Proiectări pentru Organizarea Teritoriului"											
Vice-direcțor Șeful gr. RRP nr.2 Inginer Cadastral Certificat CI-0230 Executant	Ș. Manolachi V. Dabecac V. Dabecac S. Dăgăner	Planul Geometric Licența A/SMH 034902	<table border="1"> <thead> <tr> <th>Foai</th> <th>Foi</th> <th>Scara</th> <th>Anul</th> </tr> </thead> <tbody> <tr> <td>1</td> <td>1</td> <td>1:5000</td> <td>2018</td> </tr> </tbody> </table> UAT Ghetlova, r-nul Orhei Zona cadastrală: 6435107	Foai	Foi	Scara	Anul	1	1	1:5000	2018
Foai	Foi	Scara	Anul								
1	1	1:5000	2018								